

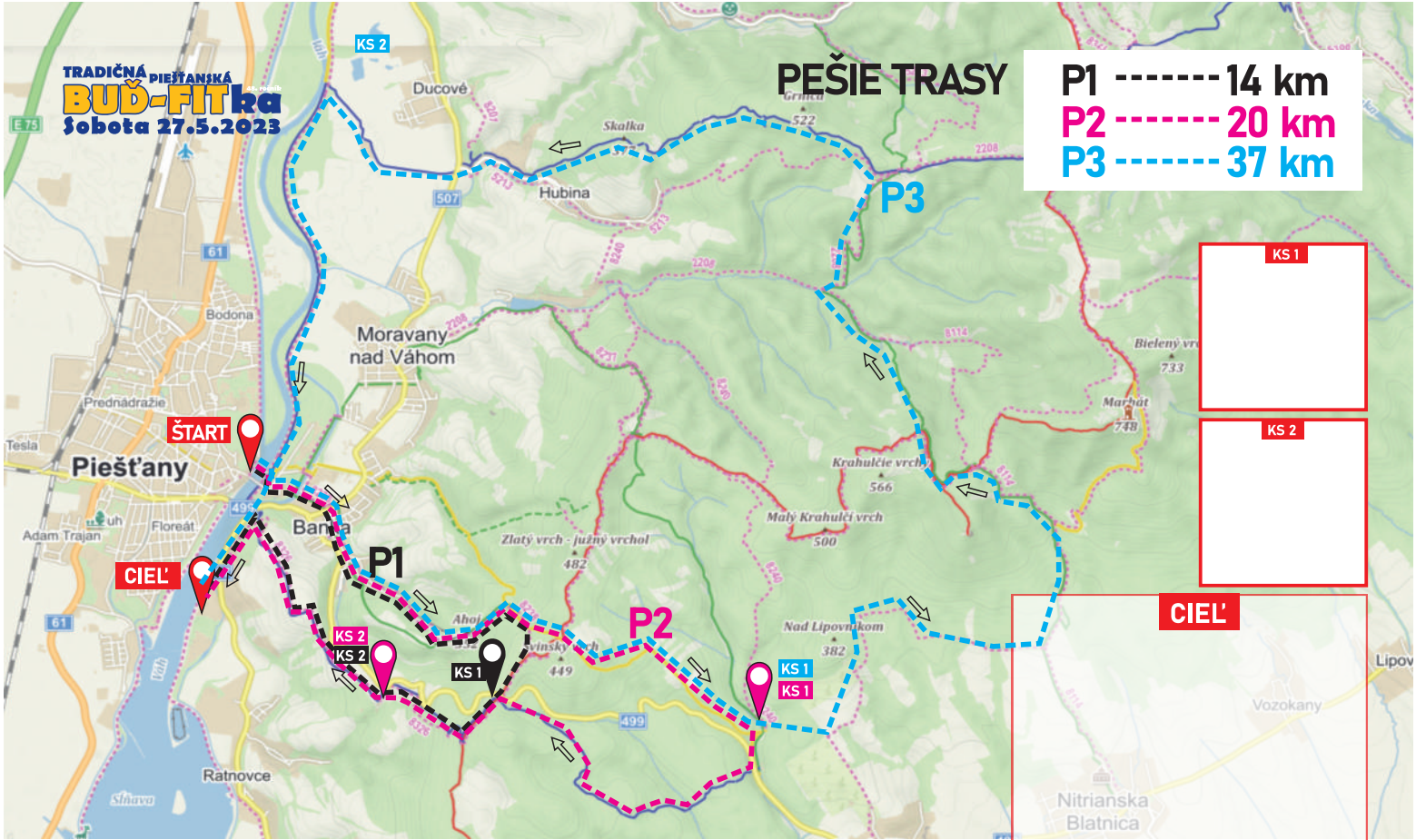


TRADIČNÁ PIEŠŤANSKÁ
BUĎ-FITka
 Sobota 27.5.2023

PEŠIE TRASY

- P1 ----- 14 km
- P2 ----- 20 km
- P3 ----- 37 km



PODROBNÝ POPIS PEŠÍCH TRÁS

Pešo bez paličiek alebo s paličkami aj severskou chôdzou. Dve tradičné kratšie túry cez sedlo Havran a jedna novinka, diaľkový pochod s množstvom zaujímavosti aj po náučnom chodníku, až popod kostolík sv. Juraja i popod hradisko Kostolec a cez vrchol Skalky.

P1-PEŠO / Havranský okruh / 14 km

Štart, pešo cez most a priamo k minerálnemu prameňu, kde sa vzácnou vodou môžeme občerstviť a vpravo okolo prameňa na nábrežie a vľavo na Kúpeľný most, kde sa napojíme na zeleno značený turistický chodník 5135b. Po ňom obcou Banka hore cez Seništia a Vápeništia okolo Bike Parku a Lyžiarskeho strediska k smerovníku Pod Lipinou, kde odbočíme doprava na žltú 8123 a po nej do sedla Plešiny. Tu odbočíme doprava na červeno značený turistický chodník 0705a,(KS1) cez sedlo Havran, kde sa k nej pridáva aj modrá 2417 a pokračujú spolu na Havran rázcestie a potom po modrej odbočíme dolu ku Gazdovskej reštaurácii Furman (KS2) a po hrebenku zídeme okolo Bakchus vily a bývalej Červenej veži k penziónu Benátky. Odtiaľ popod most a nábrežím pokračujeme až ku Campingu Pullman, kde odbočíme k bráne doľava do cieľa.

P2- PEŠO / Radošinský okruh / 20 km

Spoločný popis z P1 až po sedlo Plešiny, odtiaľ pokračujeme po žltej 8123 značke lesom dolu ku smerovníku Koliba pod Gaštanom a okolo jaskyne Čertová pec k Motorestu Černová pec (KS1) v obci Radošina. Odtiaľ modrou 2417 lesom hore do sedla Havran. Odtiaľ pokračujú spolu s červenou na Havran rázcestie a ďalej do cieľa spoločným popisom z P1.

P3-PEŠO / Plulíkov okruh / diaľkový pochod / 37 km

Spoločný popis z P1 a P2 až po Motorest Čertová pec (KS1), odtiaľ šikmo zeleno značeným náučným chodníkom Považský Inovec najskôr lesom a poľnou cestou k pamiatke Radošinských poľovníkov, potom poliami a lesnou cestou k smerovníku Vinohrady, odtiaľ ideme aj po spoločne značenom zelenom turistickom chodníku 5135b z Nitrianskej Blatnice až k smerovníku Jurko rázcestie, (možnosť odskočiť si ku kostolíku sv.Juraja), kde sa rozlúčime s náučným chodníkom a pokračujeme po zelenej značke k Trhovičnej lúke, staršie značenie ako Gajda (možnosť odskočiť si na vrchol Marhát), potom po hrebeni spolu s červenou k smerovníku Kraľulčie vrchy, odbočíme vpravo a okolo pietneho miesta Vlada Plulíka a Dolnosokolských jaskýň zostúpime na Výtoky, kde po asfaltovej ceste prejdeme k smerovníku Výtoky rázcestie, odbočíme vpravo a po chvíli vľavo a stúpame na Gonove Lazy, kde sa so zeleno značeným chodníkom rozlúčime a pokračujeme vľavo modro značeným turistickým chodníkom 2442a, spolu so šikmo zeleno značeným náučným chodníkom Považsky Inovec na vrchol Skalky (377m.n.m.) a zostúpime do obce Hubina, kde po asfaltovej ceste prejdeme úsek okolo smerovníka odbočky na Veľmožský dvorec (možnosť odskočiť si na pamiatku hradiska) po smerovník Hubina-autobus a poľnou cestou k smerovníku Na hrádzi (KP2), kde odbočíme doľava a po hrádzi do Piešťan, okolo Kolonádového mostu ku Krajinskému mostu, kadiaľ vľavo cez lávku k Penziónu Benátky. Odtiaľ popod most a nábrežím do cieľa spoločným popisom z P1.